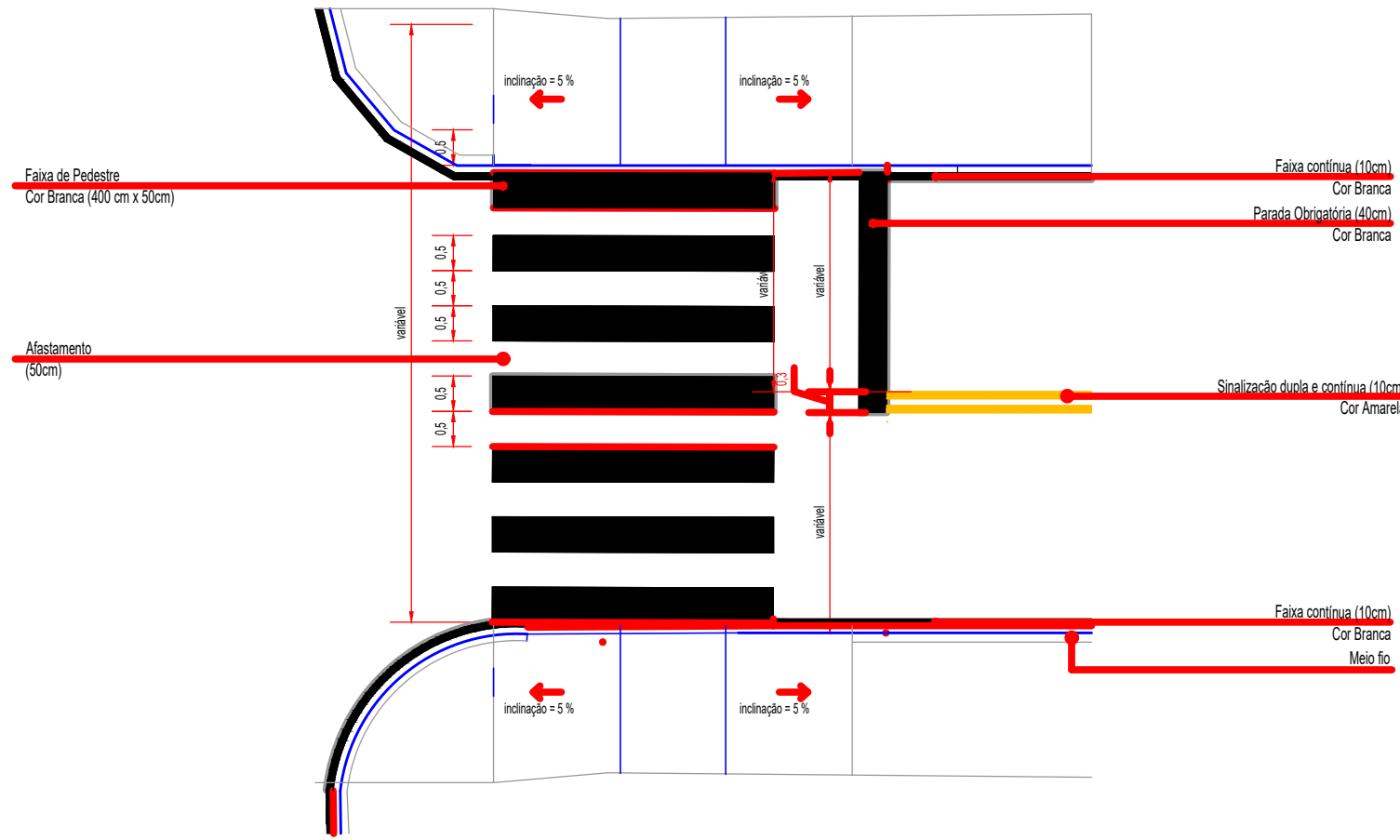
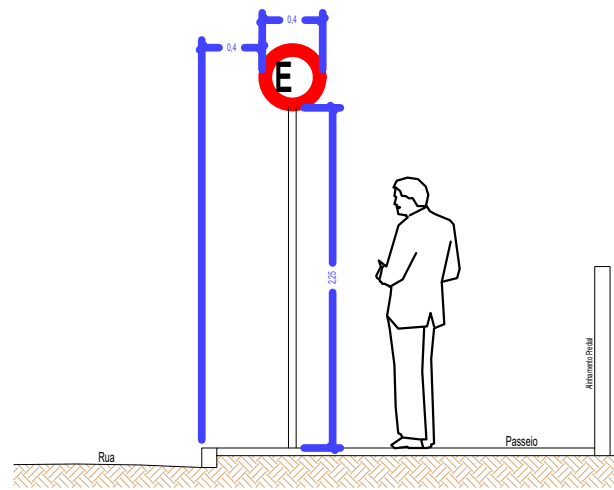
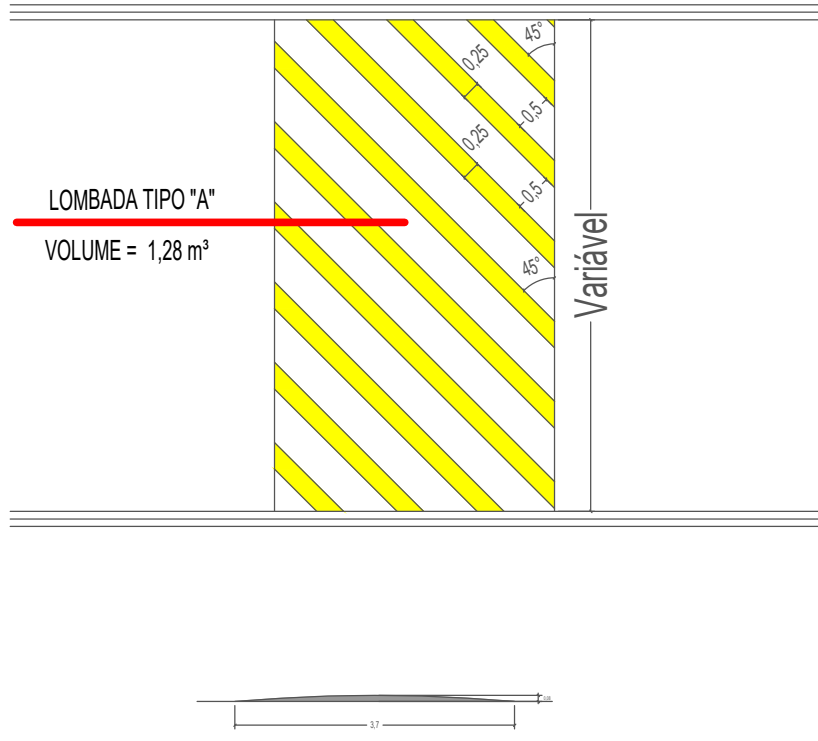


PLANTA DE SINALIZAÇÃO  
Escala 1:500



Esquema com Detalhes da Sinalização Horizontal  
Escala 1:100



Detalhe do Posicionamento das Placas em Relação ao Meio-Fio  
Sem Escala

QUADRO DE QUANTIDADES RUA CRISTO REI			
Material	Unidade	Total	
— Pintura branca	m²	94,56	
— Pintura amarela	m²	34,31	
Placa Velocidade	UPL	4	
Placa Pare	UPL	1	
Placa Lombada	UPL	2	
Placa Nome de Rua	UPL	1	

PREFEITURA MUNICIPAL DE PALMITAL

DEPARTAMENTO DE ENGENHARIA

PRANCHA

1/11

PAVIMENTAÇÃO ASFÁLTICA EM VIAS URBANAS

Diversas ruas do Perímetro Urbano

Sinalização (Prancha 5 de 6)



Prefeitura de  
**Palmital**  
CONSTRUINDO UM NOVO TEMPO

PREFEITO  
**Prefeito Roberto Rossi**  
Prefeitura Municipal de Palmital  
CNPJ: 15.680.025/0001-92

RESPONSÁVEL TÉCNICO DO PROJETO  
**Darlan Aurélio Dutra**  
Arquiteto e Urbanista - CAU/PR - A109000-8

ESTATÍSTICAS

AUTENTICAÇÕES

DESENHO

Darlan

ESCALA

Indicada

Palmital, julho de 2025.